


MIEJSCOWY PLAN ZAGOSPODAROWANIA PRZESTRZENNEGO TERENU POŁOŻONEGO W WITOLDOWIE

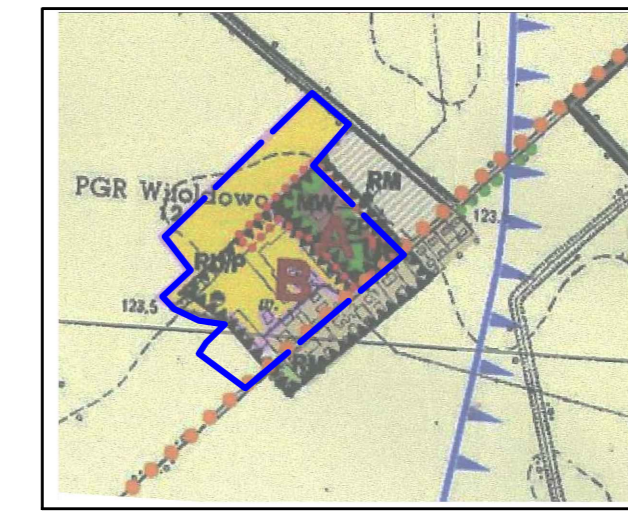
ZAŁĄCZNIK NR 1
DO UCHWAŁY NR
Z DNIA

RADY MIEJSKIEJ W GOSTYNIU

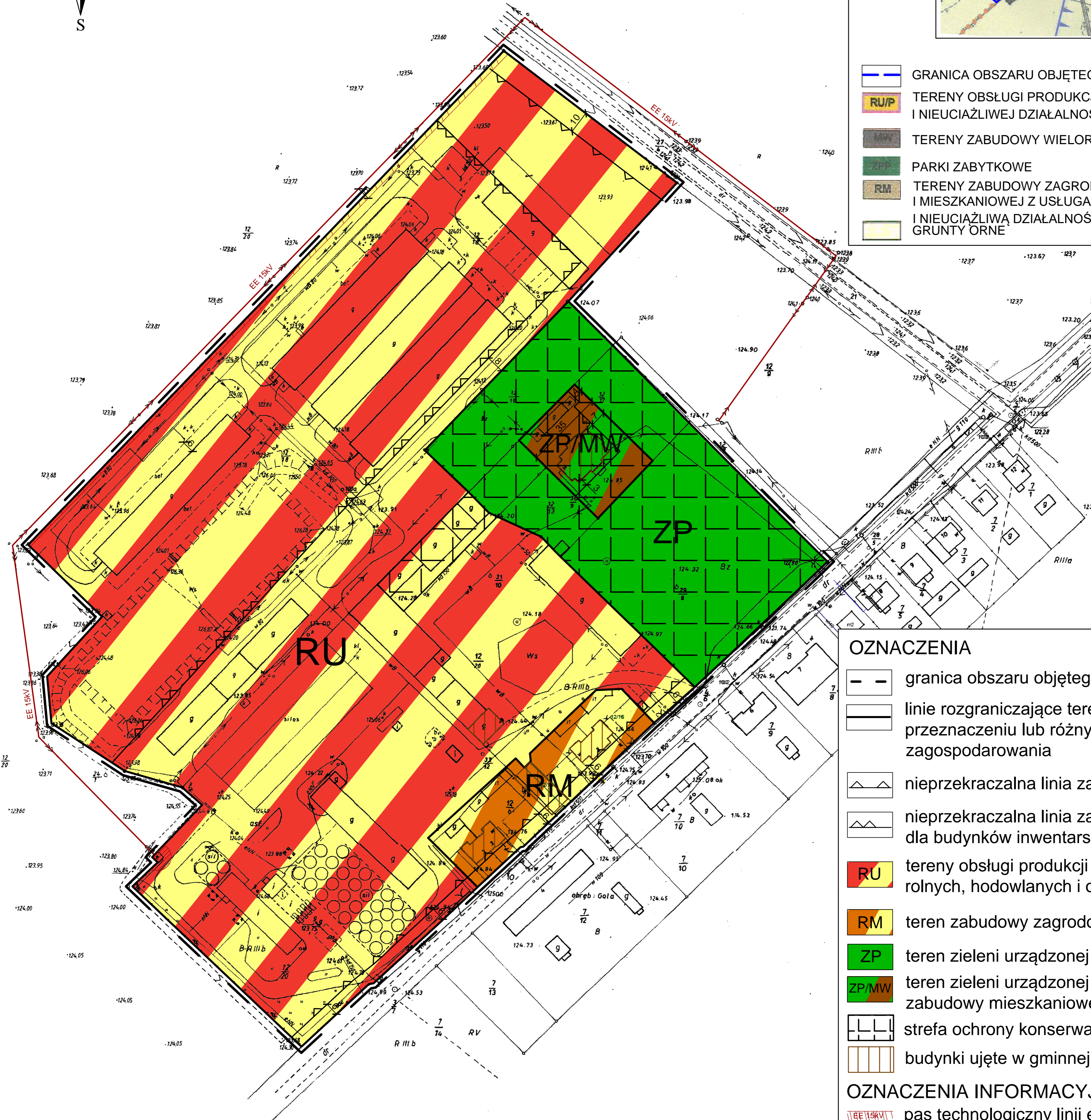
Skala: 1 : 1000



WYRYS ZE STUDYUM UWARUNKOWAŃ I KIERUNKÓW
ZAGOSPODAROWANIA PRZESTRZENNEGO GMINY GOSTYŃ
Skala: 1 : 10000



- GRANICA OBSZARU OBJĘTEGO PLANEM
- TERENY OBSŁUGI PRODUKCJI ROLNEJ I NIEUCIAŻLIWEJ DZIAŁALNOŚCI GOSPODARCZEJ
- TERENY ZABUDOWY WIELORODZINNEJ
- PARKI ZABYTKOWE
- TERENY ZABUDOWY ZAGRODOWEJ I MIESZKANIOWEJ Z USŁUGAMI TOWARZYSZĄCYMI I NIEUCIAŻLIWĄ DZIAŁALNOŚCIĄ GOSPODARCZĄ GRUNTY ORNE



OZNACZENIA

- granica obszaru objętego planem
- linie rozgraniczające tereny o różnym przeznaczeniu lub różnych zasadach zagospodarowania
- nieprzekraczalna linia zabudowy
- nieprzekraczalna linia zabudowy dla budynków inwentarskich
- RU** tereny obsługi produkcji w gospodarstwach rolnych, hodowlanych i ogrodniczych
- RM** teren zabudowy zagrodowej
- ZP** teren zieleni urządzonej
- ZP/MW** teren zieleni urządzonej oraz zabudowy mieszkaniowej wielorodzinnej
- strefa ochrony konserwatorskiej
- budynki ujęte w gminnej ewidencji zabytków

OZNACZENIA INFORMACYJNE

- pas technologiczny linii elektroenergetycznej średniego napięcia 15 kV położonej poza obszarem planu